

УТВЕРЖДАЮ

Ректор

ФГБОУ ВО Ставропольский ГАУ

В.Н. Ситников

март 2026 г.



**ПАСПОРТ ДОСТУПНОСТИ
объекта социальной инфраструктуры (ОСИ)**

1. Общие сведения об объекте

1.1. Наименование (вид) объекта: Учебно-научный корпус

1.2. Адрес объекта: 355017, Ставропольский край, г. Ставрополь, ул. Серова, 523.

1.3. Сведения о размещении объекта:

- отдельно стоящее здание 5 этажей, 3658,3 кв. м

- наличие прилегающего земельного участка: да;

1.4. Год постройки здания 2004 год. Год последнего капитального ремонта: не проводился

Сведения об организации, расположенной на объекте

1.5. Название организации (учреждения): Федеральное государственное бюджетное образовательное учреждение высшего образования «Ставропольский государственный аграрный университет» (ФГБОУ ВО Ставропольский ГАУ)

1.6. Юридический адрес организации (учреждения) 355017, Ставропольский край, г. Ставрополь, ул. Серова, 523.

1.7. Основание для пользования объектом: оперативное управление

1.8. Форма собственности: государственная

1.9. Территориальная принадлежность: федеральная

1.10. Вышестоящая организация: Министерство сельского хозяйства Российской Федерации

1.11. Адрес вышестоящей организации, координаты для связи: 107996, Россия, г. Москва, пер. Орликов, д.1/11

2. Характеристика деятельности организации на объекте

2.1. Сфера деятельности: образование

2.2. Виды оказываемых услуг: образовательные услуги

2.3. Форма оказания услуг: на объекте

2.4. Категории обслуживаемого населения по возрасту: все возрастные категории

2.5. Категории обслуживаемых инвалидов: ФГБОУ ВО Ставропольский ГАУ предоставляет услуги следующим категориям инвалидов:

- передвигающимся на коляске;
- с нарушениями опорно-двигательного аппарата;
- с нарушениями зрения;
- с нарушениями слуха.

2.6. Плановая мощность: 320 обучающихся

2.7. Участие в исполнении ИПР инвалида, ребенка-инвалида: нет

3. Состояние доступности объекта

3.1. Путь следования к объекту пассажирским транспортом

На остановочных пунктах вблизи ФГБОУ ВО Ставропольский ГАУ осуществляют высадку пассажиров:

- троллейбусы, следующие по маршрутам: 7.
- автобусы большой и средней вместимости: 37, 48, 41, 32А
- маршрутные такси малой вместимости: 32м, 47, 55, 21, 42

Имеются низкочольные автобусы большой вместимости, оборудованные откидными пандусами (следующие по отдельному графику, который можно уточнить круглосуточно по телефонам единой центральной диспетчерской службы пассажирского транспорта (ЕЦДС) 8(8652) 23-50-28

3.2. Путь к объекту от ближайшей остановки пассажирского транспорта:

3.2.1. Расстояние до объекта от остановки транспорта: 700 м

3.2.2. Время движения (пешком): 10 мин.

3.2.3. Наличие выделенного от проезжей части пешеходного пути: да

3.2.4. Перекрестки: регулируемые, наличие светофоров со звуковой сигнализацией.

3.2.5. Информация на пути следования к объекту: нет

3.2.6. Перепады высоты на пути: да

Их обустройство для инвалидов на коляске: да

3.3. Организация доступности объекта для инвалидов – форма обслуживания *

№ п/п	Категория инвалидов (вид нарушения)	Вариант организации доступности объекта (формы обслуживания)*
1	Все категории инвалидов и МГН	ДУ
	<i>в том числе инвалиды:</i>	
2	передвигающиеся на креслах-колясках	Б
3	с нарушениями опорно-двигательного аппарата	Б
4	с нарушениями зрения	ДУ
5	с нарушениями слуха	Б

* Указывается один из вариантов: «А», «Б», «ДУ», «ВНД».

3.4. Состояние доступности основных структурно-функциональных зон

№ п/п	Основные структурно-функциональные зоны	Состояние доступности, в том числе для основных категорий инвалидов **
1	Территория, прилегающая к зданию (участок)	ДП-В
2	Вход (входы) в здание	ДП-И (О, Г, С)
3	Путь (пути) движения внутри здания (в т.ч. пути эвакуации)	ДП-И (К, О, Г, С)
4	Зона целевого назначения здания (целевого посещения объекта)	ДЧ-В
5	Санитарно-гигиенические помещения	ДЧ-В
6	Система информации и связи (на всех зонах)	ДУ
7	Пути движения к объекту (от остановки транспорта)	ДП-В

** Указывается: ДП-В – доступно полностью всем; ДП-И (К, О, С, Г, У) – доступно полностью избирательно (указать категории инвалидов); ДЧ-В – доступно частично всем; ДЧ-И (К, О, С, Г, У) – доступно частично избирательно (указать категории инвалидов); ДУ – доступно условно, ВНД – временно недоступно.

3.5. Итоговое заключение о состоянии доступности ОСИ:

Прилегающая территория здания полностью доступна для всех категорий маломобильных групп населения (МГН). Вход в здание организован и доступен инвалидам с нарушениями опорно-двигательного аппарата, слуха, зрения. Внутренние пути движения, зоны целевого назначения, пути движения к объекту доступны частично и избирательно для тех же категорий инвалидов, включая лиц, передвигающихся на колясках. Санитарно-гигиенические помещения имеют частичную доступность для всех групп лиц, система информации и связи доступна условно.

4. Управленческое решение

4.1. Рекомендации по адаптации основных структурных элементов объекта

№ п/п	Основные структурно-функциональные зоны объекта	Рекомендации по адаптации объекта (вид работы)*
1	Территория, прилегающая к зданию (участок)	ДП-В не нуждается
2	Вход (входы) в здание	ДП-И (О, Г, С) Требованиям нормативных документов отвечают только решения, предназначенные для отдельных групп инвалидов. Модернизация допускается исключительно в рамках работ по текущему содержанию или при наличии дополнительного согласования

3	Путь (пути) движения внутри здания (в т.ч. пути эвакуации)	ДП-И (К, О, Г, С) Обустройство, отвечающее нормам, предусмотрено только для определённых категорий инвалидов. Его реализация возможна как часть текущего ремонта или после согласования.
4	Зона целевого назначения здания (целевого посещения объекта)	ДЧ-В Предлагается обустройство во второй очереди, как требующее больших, по сравнению с предыдущим вариантом, средств и времени, и более сложных технических решений
5	Санитарно-гигиенические помещения	ДЧ-В Предлагается обустройство во второй очереди, как требующее больших, по сравнению с предыдущим вариантом, средств и времени, и более сложных технических решений
6	Система информации на объекте (на всех зонах)	ДУ Реализация данного варианта обустройства требует значительных финансовых и временных ресурсов, а также применения более сложных инженерно-технических решений по сравнению с ранее рассмотренным вариантом.
7	Пути движения к объекту (от остановки транспорта)	ДП-В не нуждается

* Указывается один из вариантов (видов работ): не нуждается; ремонт (текущий, капитальный); индивидуальное решение с ТСР; технические решения невозможны – организация альтернативной формы обслуживания.

4.2. Период проведения работ: по мере поступления финансирования (предположительно с 2026 по 2030 гг.)

4.3. Ожидаемый результат (по состоянию доступности) после выполнения работ по адаптации: ДП-В

4.4. Для принятия решения требуется, не требуется:

4.4.1. согласование с вышестоящей организацией (собственником объекта) Министерством сельского хозяйства Российской Федерации.

4.4.2 согласование с общественными организациями инвалидов не требуется

4.4.3 другое: не требуется.

Заключение о соответствии предъявляемого к сдаче в эксплуатацию объекта техническим регламентом или зданию на проектирование отсутствует, ввиду того что здание построено, когда данные требования к объектам не предъявлялись.

Информация размещена (обновлена) на Карте доступности Ставропольского края <http://dsreda.stavregion.ru/>

Согласовано:

Руководитель рабочей группы:

Первый проректор, профессор



_____ И.В. Атанов

Члены рабочей группы:


Проректор по управлению
имущественным комплексом






_____ Д.С. Фролко

Начальник отдела трудоустройства
и развития карьеры, доцент


_____ А.Т. Айдинова

Техник отдела трудоустройства
и развития карьеры


_____ В.А. Перепичай

№ п/п	Основные структурно-функциональные зоны объекта	Фотоматериал
1	Территория, прилегающая к зданию (участок)	
2	Вход (входы) в здание	
3	Путь (пути) движения внутри здания (в т.ч. пути эвакуации)	
4	Зона целевого назначения здания (целевого посещения объекта)	
5	Санитарно-гигиенические помещения	
6	Система информации на объекте (на всех зонах)	