

УТВЕРЖДАЮ

Ректор

ФГБОУ ВО Ставропольский ГАУ

В.Н. Ситников

2026 г.



**ПАСПОРТ ДОСТУПНОСТИ
объекта социальной инфраструктуры (ОСИ)**

№ 4

1. Общие сведения об объекте

1.1. Наименование (вид) объекта: Учебный корпус

1.2. Адрес объекта: 355017, Ставропольский край, г. Ставрополь, ул. Мира, 347

1.3. Сведения о размещении объекта:

- отдельно стоящее здание 5 этажей, 7643,20 кв.м

1.4. наличие прилегающего земельного участка: да;

1.5. Год постройки здания 1972 год; год последнего капитального ремонта: 2025 год

Сведения об организации, расположенной на объекте

1.6. Название организации (учреждения): Федеральное государственное бюджетное образовательное учреждение высшего образования «Ставропольский государственный аграрный университет» (ФГБОУ ВО Ставропольский ГАУ)

1.7. Юридический адрес организации (учреждения) 355017, Ставропольский край, г. Ставрополь, пер. Зоотехнический, 12

1.8. Основание для пользования объектом: оперативное управление

1.9. Форма собственности: государственная

1.10. Территориальная принадлежность: федеральная

1.11. Вышестоящая организация: Министерство сельского хозяйства Российской Федерации

1.12. Адрес вышестоящей организации, координаты для связи: 107996, Россия, г. Москва, пер. Орликов, д.1/11

2. Характеристика деятельности организации на объекте

2.1. Сфера деятельности: образование

2.2. Виды оказываемых услуг: образовательные услуги

2.3. Форма оказания услуг: на объекте

2.4. Категории обслуживаемого населения по возрасту: все возрастные категории

2.5. Категории обслуживаемых инвалидов: ФГБОУ ВО Ставропольский ГАУ предоставляет услуги следующим категориям инвалидов:

- передвигающимся на коляске;

- с нарушениями опорно-двигательного аппарата;
- с нарушениями зрения;
- с нарушениями слуха.

2.6. Плановая мощность: 1200 обучающихся

2.7. Участие в исполнении ИПР инвалида, ребенка-инвалида: нет

3. Состояние доступности объекта

3.1. Путь следования к объекту пассажирским транспортом

На остановочных пунктах вблизи ФГБОУ ВО Ставропольский ГАУ осуществляют высадку пассажиров:

- троллейбусы, следующие по маршрутам: 1, 7, 8, 9.
- автобусы большой и средней вместимости: 10; 14; 15; 33; 36; 37; 52
- маршрутные такси малой вместимости: 1; 5; 8; 14; 41; 42; 45

Имеются низкопольные автобусы большой вместимости, оборудованные откидными пандусами (следующие по отдельному графику, который можно уточнить круглосуточно по телефонам единой центральной диспетчерской службы пассажирского транспорта (ЕЦДС) 8(8652) 23-50-28

3.2. Путь к объекту от ближайшей остановки пассажирского транспорта:

3.2.1. Расстояние до объекта от остановки транспорта: 50 м

3.2.2. Время движения (пешком): 5 мин.

3.2.3. Наличие выделенного от проезжей части пешеходного пути: да

3.2.4. Перекрестки: регулируемые, наличие светофоров со звуковой сигнализацией, таймером.

3.2.5. Информация на пути следования к объекту: нет

3.2.6. Перепады высоты на пути: да

Их обустройство для инвалидов на коляске: да

3.3. Организация доступности объекта для инвалидов – форма обслуживания *

№ п/п	Категория инвалидов (вид нарушения)	Вариант организации доступности объекта (формы обслуживания)*
1	Все категории инвалидов и МГН <i>в том числе инвалиды:</i>	ДУ
2	передвигающиеся на креслах-колясках	Б
3	с нарушениями опорно-двигательного аппарата	Б
4	с нарушениями зрения	ДУ
5	с нарушениями слуха	Б

* Указывается один из вариантов: «А», «Б», «ДУ», «ВНД».

3.4. Состояние доступности основных структурно-функциональных зон

№ п/п	Основные структурно-функциональные зоны	Состояние доступности, в том числе для основных категорий инвалидов **
1	Территория, прилегающая к зданию (участок)	ДП-В
2	Вход (входы) в здание	ДП-И (О, Г)
3	Путь (пути) движения внутри здания (в т.ч. пути эвакуации)	ДП-В
4	Зона целевого назначения здания (целевого посещения объекта)	ДП-В
5	Санитарно-гигиенические помещения	ДП-В
6	Система информации и связи (на всех зонах)	ДУ
7	Пути движения к объекту (от остановки транспорта)	ДП-В

** Указывается: ДП-В – доступно полностью всем; ДП-И (К, О, С, Г, У) – доступно полностью избирательно (указать категории инвалидов); ДЧ-В – доступно частично всем; ДЧ-И (К, О, С, Г, У) – доступно частично избирательно (указать категории инвалидов); ДУ – доступно условно, ВНД – временно недоступно.

3.5. Итоговое заключение о состоянии доступности ОСИ:

Прилегающая территория здания полностью доступна для всех категорий маломобильных групп населения (МГН). Вход в здание доступен полностью для лиц с нарушением опорно-двигательного аппарата, слуха. Пути движения внутри здания, зоны целевого назначения здания организованы и доступны полностью для всех категорий лиц с инвалидностью. Система информации и связи доступны условно в связи с недавним капитальным ремонтом здания. Санитарно-гигиенические помещения имеют полную доступность для всех групп лиц. Пути движения к объекту доступны полностью всем, оборудованы поручнями, пандусами, светофорами со звуковой сигнализацией, таймером.

4. Управленческое решение

4.1. Рекомендации по адаптации основных структурных элементов объекта

№ п/п	Основные структурно-функциональные зоны объекта	Рекомендации по адаптации объекта (вид работы)*
1	Территория, прилегающая к зданию (участок)	ДП-В не нуждается
2	Вход (входы) в здание	ДП-И (О, Г) Соответствует нормативам лишь для отдельных категорий инвалидов. Обустройство может быть выполнено после дополнительного согласования
3	Путь (пути) движения внутри здания (в т.ч. пути эвакуации)	ДП-В не нуждается

4	Зона целевого назначения здания (целевого посещения объекта)	ДП-В не нуждается
5	Санитарно-гигиенические помещения	ДП-В не нуждается
6	Система информации на объекте (на всех зонах)	ДУ В связи с недавним капитальным ремонтом большинство зон не оборудовано системой информации. Проведение работ запланировано на 2026-2030 годы.
7	Пути движения к объекту (от остановки транспорта)	ДП-В не нуждается

* Указывается один из вариантов (видов работ): не нуждается; ремонт (текущий, капитальный); индивидуальное решение с ТСР; технические решения невозможны – организация альтернативной формы обслуживания.

4.2. Период проведения работ: по мере поступления финансирования (предположительно с 2026 по 2030 гг.)

4.3. Ожидаемый результат после выполнения работ по адаптации: ДП-В

4.4. Для принятия решения требуется, не требуется:

4.4.1. согласование с вышестоящей организацией (собственником объекта) Министерством сельского хозяйства Российской Федерации.

4.4.2 согласование с общественными организациями инвалидов не требуется

4.4.3 другое: не требуется.


Заключение о соответствии предъявляемого к сдаче в эксплуатацию объекта техническим регламентом или зданию на проектирование отсутствует, ввиду того что здание построено, когда данные требования к объектам не предъявлялись.

Информация размещена (обновлена) на Карте доступности Ставропольского края <http://dsreda.stavregion.ru/>

Согласовано:


Руководитель рабочей группы:

Первый проректор, профессор


 И.В. Атанов

Члены рабочей группы:


Проректор по управлению
имущественным комплексом

 Д.С. Фролко

Начальник отдела трудоустройства
и развития карьеры, доцент

 А.Т. Айдинова

Техник отдела трудоустройства
и развития карьеры

 В.А. Перепичай

№ п/п	Основные структурно-функциональные зоны объекта	Фотоматериал
1	Территория, прилегающая к зданию (участок)	
2	Вход (входы) в здание	
3	Путь (пути) движения внутри здания (в т.ч. пути эвакуации)	
4	Санитарно-гигиенические помещения	