

УТВЕРЖДАЮ

Ректор

ФГБОУ ВО Ставропольский ГАУ

В.Н. Ситников

2026 г.



ПАСПОРТ ДОСТУПНОСТИ
объекта социальной инфраструктуры (ОСИ)

№ 7

1. Общие сведения об объекте

- 1.1. Наименование (вид) объекта: Учебно-лабораторный корпус
- 1.2. Адрес объекта: 355017, Ставропольский край, г. Ставрополь, ул. Мира 302
- 1.3. Сведения о размещении объекта:
- отдельно стоящее здание 2 этажей, 1793,6 кв.м
 - наличие прилегающего земельного участка: да;
- 1.4. Год постройки здания 1960 год; последнего капитального ремонта: не проводился

Сведения об организации, расположенной на объекте

- 1.5. Название организации (учреждения): Федеральное государственное бюджетное образовательное учреждение высшего образования «Ставропольский государственный аграрный университет» (ФГБОУ ВО Ставропольский ГАУ)
- 1.6. Юридический адрес организации (учреждения) 355017, Ставропольский край, г. Ставрополь, пер. Зоотехнический, 12
- 1.7. Основание для пользования объектом: оперативное управление
- 1.8. Форма собственности: государственная
- 1.9. Территориальная принадлежность: федеральная
- 1.10. Вышестоящая организация: Министерство сельского хозяйства Российской Федерации
- 1.11. Адрес вышестоящей организации, координаты для связи: 107996, Россия, г. Москва, пер. Орликов, д.1/11

2. Характеристика деятельности организации на объекте

- 2.1. Сфера деятельности: образование
- 2.2. Виды оказываемых услуг: образовательные услуги
- 2.3. Форма оказания услуг: на объекте
- 2.4. Категории обслуживаемого населения по возрасту: все возрастные категории
- 2.5. Категории обслуживаемых инвалидов: ФГБОУ ВО Ставропольский ГАУ предоставляет услуги следующим категориям инвалидов:
- передвигающимся на коляске;
 - с нарушениями опорно-двигательного аппарата;

- с нарушениями зрения;

- с нарушениями слуха.

2.6. Плановая мощность: 720 обучающихся

2.7. Участие в исполнении ИПР инвалида, ребенка-инвалида: нет

3. Состояние доступности объекта

3.1. Путь следования к объекту пассажирским транспортом

На остановочных пунктах вблизи ФГБОУ ВО Ставропольский ГАУ осуществляют высадку пассажиров:

- троллейбусы, следующие по маршрутам: 1, 7, 8, 9.

- автобусы большой и средней вместимости: 10; 14; 33; 36; 37; 52

- маршрутные такси малой вместимости: 1; 5; 8; 14; 41; 42; 45

Имеются низкопольные автобусы большой вместимости, оборудованные откидными пандусами (следующие по отдельному графику, который можно уточнить круглосуточно по телефонам единой центральной диспетчерской службы пассажирского транспорта (ЕЦДС) 8(8652) 23-50-28

3.2. Путь к объекту от ближайшей остановки пассажирского транспорта:

3.2.1. Расстояние до объекта от остановки транспорта: 50 м

3.2.2. Время движения (пешком): 5 мин.

3.2.3. Наличие выделенного от проезжей части пешеходного пути: да

3.2.4. Перекрестки: регулируемые, наличие светофоров со звуковой сигнализацией, таймером.

3.2.5. Информация на пути следования к объекту: нет

3.2.6. Перепады высоты на пути: да

Их обустройство для инвалидов на коляске: да

3.3. Организация доступности объекта для инвалидов – форма обслуживания *

№ п/п	Категория инвалидов (вид нарушения)	Вариант организации доступности объекта (формы обслуживания)*
1	Все категории инвалидов и МГН <i>в том числе инвалиды:</i>	ДУ
2	передвигающиеся на креслах-колясках	ДУ
3	с нарушениями опорно-двигательного аппарата	Б
4	с нарушениями зрения	Б
5	с нарушениями слуха	ДУ

* Указывается один из вариантов: «А», «Б», «ДУ», «ВНД».

3.4. Состояние доступности основных структурно-функциональных зон

№ п/п	Основные структурно-функциональные зоны	Состояние доступности, в том числе для основных категорий инвалидов **
1	Территория, прилегающая к зданию (участок)	ДП-В
2	Вход (входы) в здание	ДП-В
3	Путь (пути) движения внутри здания (в т.ч. пути эвакуации)	ДП-И (О, Г)
4	Зона целевого назначения здания (целевого посещения объекта)	ДЧ-В
5	Санитарно-гигиенические помещения	ДУ
6	Система информации и связи (на всех зонах)	ДУ
7	Пути движения к объекту (от остановки транспорта)	ДП-В

** Указывается: ДП-В – доступно полностью всем; ДП-И (К, О, С, Г, У) – доступно полностью избирательно (указать категории инвалидов); ДЧ-В – доступно частично всем; ДЧ-И (К, О, С, Г, У) – доступно частично избирательно (указать категории инвалидов); ДУ – доступно условно, ВВД – временно недоступно.

3.5. Итоговое заключение о состоянии доступности ОСИ:

Прилегающая территория здания, вход в учебный корпус, пути движения к объекту полностью доступны для всех категорий маломобильных групп населения (МГН). Пути движения внутри здания доступны полностью для отдельных категорий лиц, с нарушениями опорно-двигательного аппарата и слуха. Зоны целевого назначения доступны частично всем группам лиц с инвалидностью, санитарно-гигиенические помещения, система информации и связи доступны условно.

4. Управленческое решение

4.1. Рекомендации по адаптации основных структурных элементов объекта

№ п/п	Основные структурно-функциональные зоны объекта	Рекомендации по адаптации объекта (вид работы)*
1	Территория, прилегающая к зданию (участок)	ДП-В не нуждается
2	Вход (входы) в здание	ДП-В не нуждается
3	Путь (пути) движения внутри здания (в т.ч. пути эвакуации)	ДП-И (О, Г) Обустройство, отвечающее нормам, предусмотрено только для определённых категорий инвалидов. Его реализация возможна как часть текущего ремонта или после согласования
4	Зона целевого назначения здания (целевого посещения объекта)	ДЧ-В Предлагается обустройство во второй очереди, как требующее больших, по сравнению с предыдущим вариантом, средств и времени, и более сложных технических решений

5	Санитарно-гигиенические помещения	ДУ Реализация текущего варианта невозможна без привлечения значительных средств и времени, а также без применения передовых и более сложных инженерных методик.
6	Система информации на объекте (на всех зонах)	ДУ Реализация текущего варианта невозможна без привлечения значительных средств и времени, а также без применения передовых и более сложных инженерных методик.
7	Пути движения к объекту (от остановки транспорта)	ДП-В не нуждается

* Указывается один из вариантов (видов работ): не нуждается; ремонт (текущий, капитальный); индивидуальное решение с ТСР; технические решения невозможны – организация альтернативной формы обслуживания.

4.2. Период проведения работ: по мере поступления финансирования (предположительно с 2026 по 2030 гг.)

4.3. Ожидаемый результат после выполнения работ по адаптации: ДП-В

4.4. Для принятия решения требуется, не требуется:

4.4.1. согласование с вышестоящей организацией (собственником объекта) Министерством сельского хозяйства Российской Федерации.

4.4.2 согласование с общественными организациями инвалидов не требуется

4.4.3 другое: не требуется.

Заключение о соответствии предъявляемого к сдаче в эксплуатацию объекта техническим регламентом или зданию на проектирование отсутствует, ввиду того что здание построено, когда данные требования к объектам не предъявлялись.

Информация размещена (обновлена) на Карте доступности Ставропольского края <http://dsreda.stavregion.ru/>

Согласовано:


Руководитель рабочей группы:

Первый проректор, профессор


 И.В. Атанов

Члены рабочей группы:

Проректор по управлению
имущественным комплексом





 Д.С. Фролко

Начальник отдела трудоустройства
и развития карьеры, доцент

 А.Т. Айдинова

Техник отдела трудоустройства
и развития карьеры

 В.А. Перепичай

№ п/п	Основные структурно-функциональные зоны объекта	Фотоматериал
1	Территория, прилегающая к зданию (участок)	
2	Вход (входы) в здание	
3	Путь (пути) движения внутри здания (в т.ч. пути эвакуации)	
4	Зона целевого назначения здания (целевого посещения объекта)	
5	Система информации на объекте (на всех зонах)	