

ФЕДЕРАЛЬНОЕ ГОСУДАРСТВЕННОЕ БЮДЖЕТНОЕ  
ОБРАЗОВАТЕЛЬНОЕ УЧРЕЖДЕНИЕ ВЫСШЕГО ОБРАЗОВАНИЯ  
СТАВРОПОЛЬСКИЙ ГОСУДАРСТВЕННЫЙ АГРАРНЫЙ УНИВЕРСИТЕТ

УТВЕРЖДАЮ  
директор института агро-  
биологии и природных ре-  
сурсов  
профессор РАН

  
А. Н. ЕСАУЛКО

«15» \_\_\_\_\_ апреля 2024 г.

Рабочая программа дисциплины

**Б1.В.06 ГИС в агрономии**

Шифр и наименование дисциплины по учебному плану

35.04.04 Агрономия

Код и наименование направления подготовки/специальности

Системы интегрированной защиты растений от вредных организмов

Наименование магистерской программы

Магистр

Квалификация выпускника

Очная, заочная

Форма обучения

2024

Год набора на ОП

Ставрополь, 2024

## 1. Цели освоения дисциплины

Целями освоения дисциплины «ГИС в агрономии» для направления 35.04.04 «Агрономия» являются Формирование знаний, умений, навыков и компетенций у студентов в области современных информационных технологий обработки и анализа информации, использование геоинформационных систем в целях визуализированного представления пространственно-распределенных данных.

## 2. Перечень планируемых результатов обучения по дисциплине, соотнесенных с планируемыми результатами освоения образовательной программы

Процесс изучения дисциплины направлен на формирование следующих компетенций ОП ВО и овладение следующими результатами обучения по дисциплине:

Код и наименование компетенции*	Код(ы) и наименование (-ия) индикатора(ов) достижения компетенций**	Перечень планируемых результатов обучения по дисциплине
ПК-3 Способен планировать урожайность сельскохозяйственных культур на основе совершенствования и повышения эффективности технологий выращивания продукции растениеводства с учетом научных достижений, передового опыта отечественных и зарубежных производителей	ПК-3.3 Обосновывает стратегии развития растениеводства в организации на основе специализированных электронных информационных ресурсов и геоинформационных систем и программных комплексов при координации текущей производственной деятельности в растениеводстве	<b>Знания:</b> пользоваться геоинформационных систем при координации текущей производственной деятельности в растениеводстве
		<b>Умения:</b> обосновывать стратегии развития растениеводства в организации на основе ГИС
		<b>Навыки и/или трудовые действия:</b> использования координатной привязки данных в растениеводстве на основе геоинформационных систем
ПК-5 Способен организовать проведение экспериментов (полевых опытов) по оценке эффективности инновационных элементов технологий в условиях производства и обрабатывать результаты, полученные в опытах с использованием методов математической статистики	ПК-5.1 Организует проведение экспериментов (полевых опытов) по оценке эффективности инновационных технологий (элементов технологии) в условиях производства	<b>Знания:</b> правил работы геоинформационных систем при проведении исследовательских работ в области агрономии
	ПК-5.2 Применяет современные технологии обработки и представления экспериментальных данных с использованием специального программного обеспечения и методов математической статистики	<b>Умения:</b> использовать геоинформационные системы в условиях производства
		<b>Навыки и/или трудовые действия:</b> создания карт в геоинформационных системах в целях проведения прогнозирования
		<b>Знания:</b> специального программного обеспечения геоинформационных систем
	<b>Умения:</b> применяет ГИС технологии при обработки и представления экспериментальных данных	
	<b>Навыки и/или трудовые действия:</b> применяет ГИС технологии при представления экспериментальных данных в картографическом отображении	

## 3. Место дисциплины в структуре образовательной программы

Дисциплина Б1.В.06 «ГИС в агрономии» является дисциплиной базовой части и является обязательной к изучению.

Изучение дисциплины осуществляется:

- студентами очной формы обучения – 1 семестр;
- для студентов заочной формы обучения – на 1 курсе;

Для освоения дисциплины «ГИС в агрономии» студенты используют знания, умения и навыки, сформированные в процессе изучения дисциплин магистратуры:

- Инновационные технологии в агрономии.
- Современные проблемы в агрономии.

Освоение дисциплины «ГИС в агрономии» является необходимой основой для последующего изучения следующих дисциплин:

- Инновационные технологии хранения и переработки продукции растениеводства.

**4. Объем дисциплины в зачетных единицах с указанием количества академических часов, выделенных на контактную работу с обучающимися с преподавателем (по видам учебных занятий) и на самостоятельную работу обучающихся**

Общая трудоемкость дисциплины «ГИС в агрономии» в соответствии с рабочим учебным планом составляет 108\_час. ( 4 з.е.) и ее распределение по видам работ представлены ниже.

**Очная форма обучения**

Семестр	Трудоемкость час/з.е	Контактная работа с преподавателем, час			Самостоятельная работа, час	Контроль, час	Форма промежуточной аттестации (форма контроля)
		лекции	практические занятия	лабораторные занятия			
1	108/3	10		26	72		зачет
<i>в т.ч. часов в интерактивной форме</i>		2		4	-	-	-
<i>практической подготовки (при наличии)</i>		10		26	72		

Семестр	Трудоемкость час/з.е.	Внеаудиторная контактная работа с преподавателем, час/чел					
		Курсовая работа	Курсовой проект	Зачет	Дифференцированный зачет	Консультации перед экзаменом	Экзамен
1	108/3			0,12			

**Заочная форма обучения**

Курс	Трудоемкость час/з.е.	Контактная работа с преподавателем, час			Самостоятельная работа, час	Контроль, час	Форма промежуточной аттестации (форма контроля)
		лекции	практические занятия	лабораторные занятия			
1	108/3	2		6	94		зачет
<i>в т.ч. часов: в интерактивной форме</i>				2	2		
<i>практической подготовки (при наличии)</i>				2	6	94	

Курс	Трудоемкость час/з.е.	Внеаудиторная контактная работа с преподавателем, час/чел						
		Контрольная работа	Курсовая работа	Курсовой проект	Зачет	Дифференцированный зачет	Консультации перед экзаменом	Экзамен
1	108/3				0,12			

5. Содержание дисциплины, структурированное по темам (разделам) с указанием ответственного на них количества академических часов и видов учебных занятий

Очная форма обучения

№ пп	Разделы дисциплины и темы занятий	Количество часов					Формы текущего контроля успеваемости и промежуточной аттестации	Оценочное средство проверки результатов достижения индикаторов компетенций***	Коды формируемых компетенций
		Всего	Лекции	Практические занятия	Лабораторные занятия	Самостоятельная работа			
1	Основные понятия. Классификация геоинформационных систем.	14	2			12	Семинар-дискуссия, оценка участия студента в занятии, проводимом в интерактивной форме	Устный опрос	ПК-3.3
	Контрольная работа №1								
2	Общие понятия о дистанционном зондировании земли. GPS - система глобального позиционирования.	18	2		4	12	Коллоквиум	Устный опрос Реферат	ПК-3.3
3	Представление пространственной информации в ГИС.	26	2		8	16	Семинар-дискуссия, оценка участия студента в занятии, проводимом в интерактивной форме	Доклад по теме	ПК-5.1; ПК-5.2
	Контрольная работа №2								
4	Ввод и взаимосвязь пространственных и атрибутивных данных в ГИС	26	2		8	16	Тестирование	Коллоквиум	ПК-5.1; ПК-5.2
5	Основы геопространственного анализа, интеграция ГИС и Интернет	24	2		6	16	Семинар-дискуссия	Тестирование	ПК-5.1; ПК-5.2

№ пп	Разделы дисциплины и темы занятий	Количество часов					Формы текущего контроля успеваемости и промежуточной аттестации	Оценочное средство проверки результатов достижений индикаторов компетенций**	Коды формируемых компетенций
		Всего	Лекции	Практические занятия	Лабораторные занятия	Самостоятельная работа			
	Контрольная работа №3								
	<b>Практическая подготовка</b>		<b>10</b>		<b>26</b>	<b>72</b>			
	<b>Промежуточная аттестация</b>					<b>Зачет</b>		<b>ПК-3.3 ПК-5.1 ПК-5.2</b>	
	<b>Итого</b>	<b>108</b>	<b>10</b>		<b>26</b>	<b>72</b>		<b>ПК-3.3 ПК-5.1 ПК-5.2</b>	

### Заочная форма обучения

№ пп	Разделы дисциплины и темы занятий	Количество часов					Формы текущего контроля успеваемости и промежуточной аттестации	Оценочное средство проверки результатов достижений индикаторов компетенций**	Коды формируемых компетенций
		Всего	Лекции	Практические занятия	Лабораторные занятия	Самостоятельная работа			
1	Основные понятия. Классификация геоинформационных систем.	20				20	Семинар-дискуссия, оценка участия студента в занятии, проводимом в интерактивной форме	Устный опрос	ПК-3.3
	Контрольная работа №1								
2	Общие понятия о дистанционном зондировании земли. GPS - система глобального позиционирования.	20				20	Коллоквиум	Устный опрос Реферат	ПК-3.3

№ пп	Разделы дисциплины и темы занятий	Количество часов					Формы текущего контроля успеваемости и промежуточной аттестации	Оценочное средство проверки результатов достижений индикаторов компетенций**	Коды формируемых компетенций
		Всего	Лекции	Практические занятия	Лабораторные занятия	Самостоятельная работа			
3	Представление пространственной информации в ГИС.	20			2	18	Семинар-дискуссия, оценка участия студента в занятии, проводимом в интерактивной форме	Доклад по теме	ПК-5.1; ПК-5.2
	Контрольная работа №2								
4	Ввод и взаимосвязь пространственных и атрибутивных данных в ГИС	22	2		2	18	Тестирование	Коллоквиум	ПК-5.1; ПК-5.2
5	Основы геопространственного анализа, интеграция ГИС и Интернет	20			2	18	Семинар-дискуссия	Тестирование	ПК-5.1; ПК-5.2
	Контрольная работа №3								
	<b>Практическая подготовка</b>		<b>2</b>		<b>6</b>	<b>94</b>			
	<b>Промежуточная аттестация</b>						<b>Зачет</b>		<b>ПК-3.3</b> <b>ПК-5.1</b> <b>ПК-5.2</b>
	<b>Итого</b>	<b>102</b>	<b>2</b>		<b>6</b>	<b>94</b>			<b>ПК-3.3</b> <b>ПК-5.1</b> <b>ПК-5.2</b>

**5.1. Лекционный курс с указанием видов интерактивной формы в практическая подготовка проведения занятий\***

Тема лекции (и/или наименование раздел) (вид интерактивной формы проведения занятий)/(практическая подготовка)	Содержание темы (и/или раздела)	Всего, часов / часов интерактивных занятий/ практическая подготовка	
		очная форма	заочная форма

Основные понятия. Классификация геоинформационных систем	Основные понятия и термины ГИС. Сущность, назначения и области применения ГИС История и развития ГИС. Классификация и функции ГИС. Составные части ГИС.	2	
Общие понятия о дистанционном зондировании земли. GPS - система глобального позиционирования.	Понятие о системах глобального позиционирования. Общие принципы построения систем глобального позиционирования.	2/-/2	
Представление пространственной информации в ГИС.	Основные типы данных. Координатные, структурные, топологические аспекты данных. Атрибутивные данные. Основные понятия и общие построения моделей данных в ГИС.	2/2/2	
Ввод и взаимосвязь пространственных и атрибутивных данных в ГИС	Тип данных в ГИС по содержанию и форме представления. Способы подготовки и ввода данных в ГИС. Механизм взаимосвязи между пространственными и атрибутивными данными. Послойная организация электронных карт в ГИС. Объекты, слои и легенда карты. Создание электронных тематических карт. Цифровые модели местности (ЦММ).	2/-/4	2/-/2
Основы геопространственного анализа, интеграция ГИС и Интернет	Общая характеристика геопространственного анализа. Функции измерения и выбора данных. Оверлейные функции.	2/-/2	
<b>Итого</b>		<b>10/2/10</b>	<b>2/-/2</b>

## 5.2. Лабораторные, практические (семинарские) занятия с указанием видов проведения занятий\*

\* Интерактивные формы проведения занятий, предусмотренные рабочей программой дисциплины, проводятся в соответствии с Положением об интерактивных формах обучения в ФГБОУ ВО Ставропольский ГАУ.

Наименование раздела дисциплины	Формы проведения и темы занятий (вид интерактивной формы/практическая подготовка проведения занятий)	Всего часов / часов интерактивных занятий / практическая подготовка	
		очная форма	заочная форма
		лаб	лаб
Общие понятия о дистанционном зондировании земли. GPS - система глобального позиционирования.	Возможность использования ГИС при обработке материалов дистанционного зондирования.	4/-/4	
Представление пространственной информации в ГИС.	Сбор пространственных данных открытых интернет ресурсов.	8/-/8	2/2/2
Ввод и взаимосвязь пространственных и атрибутивных дан-	ГИС в агрономии. Векторизация растровых данных территории исследуемого участка.	8/2/6	2/-/2

ных в ГИС			
Основы геопространственного анализа, интеграция ГИС и Интернет	Анализ пространственных данных и работа с инструментом геообработки буфер. Построение буферных зон и определения их площадей. Интерактивные картографические Интернет-сервисы, WebGIS-системы, и их функциональные возможности	6/-/6	2/-/2
<b>Итого</b>		<b>26/2/26</b>	<b>6/2/6</b>

### 5.3. Практические занятия не предусмотрены

#### 5.3. Курсовой проект (работа) учебным планом не предусмотрен

### 5.4. Самостоятельная работа обучающегося

Виды самостоятельной работы	Очная форма, часов		Заочная форма, часов	
	к текущему контролю	к промежуточной аттестации	к текущему контролю	к промежуточной аттестации
Изучение учебной литературы, ответы на вопросы и тестовые задания самоконтроля, самостоятельное решение задач	10	18	14	18
Подготовка эссе, реферата, презентации к докладу, статьи и т.п.	10		10	
Подготовка к коллоквиуму	8		10	
Подготовка к опросу; Подготовка реферата	6		8	
Подготовка к тестированию	4		8	
Подготовка к опросу;	4		8	
Подготовка к коллоквиуму	4		6	
Подготовка к опросу	4		6	
Подготовка к опросу; Подготовка доклада	4		6	
<b>ИТОГО</b>	<b>54</b>	<b>18</b>	<b>76</b>	<b>18</b>

### 6. Перечень учебно-методического обеспечения для самостоятельной работы обучающихся по дисциплине

Учебно-методическое обеспечение для самостоятельной работы обучающегося по дисциплине «ГИС в агрономии» размещено в электронной информационно-образовательной среде Университета и доступно для обучающегося через его личный кабинет на сайте Университета. Учебно-методическое обеспечение включает:

1. Рабочую программу дисциплины «ГИС в агрономии».
2. Методические рекомендации по освоению дисциплины «ГИС в агрономии».
3. Методические рекомендации для организации самостоятельной работы обучающегося по дисциплине «ГИС в агрономии».
4. Методические рекомендации по выполнению реферата.



5. Методические рекомендации по выполнению контрольной работы студентами заочной формы обучения.

Для успешного освоения дисциплины, необходимо самостоятельно детально изучить представленные темы по рекомендуемым источникам информации:

№ п/п	Темы для самостоятельного изучения	Рекомендуемые источники информации (№ источника)		
		основная (из п.8 РПД)	дополнительная (из п.8 РПД)	интернет-ресурсы (из п.9 РПД)
1	Основные понятия. Классификация геоинформационных систем	1,2,3,4	1,2,3	1,2
2	Общие понятия о дистанционном зондировании земли. GPS - система глобального позиционирования.	1,2,3,4	1,2,3	1,3,4
3	Представление пространственной информации в ГИС.	1,2,3,5	1,2,3	1,3,4
4	Ввод и взаимосвязь пространственных и атрибутивных данных в ГИС	1,2,6	1,2,3	5,6
5	Основы геопространственного анализа, интеграция ГИС и Интернет	1,2,5,6	1,2,3	6

7. Фонд оценочных средств для проведения промежуточной аттестации обучающихся по дисциплине «ГИС в агрономии»

**Очная форма обучения**

Компетенция (код и содержание)	Дисциплины/элементы программы (практики, ГИА), участвующие в формировании компетенции	Семестры			
		1	2	3	4
ПК-3.3 Обосновывает стратегии развития растениеводства в организации на основе специализированных электронных информационных ресурсов и геоинформационных систем и программных комплексов при координации текущей производственной деятельности в растениеводстве	ГИС в агрономии	+			
	Преддипломная практика				+
	Выполнение и защита выпускной квалификационной работы				+
ПК-5.1 Организует проведение экспериментов (полевых опытов) по оценке эффек-	Инструментальные методы исследований			+	
	ГИС в агрономии	+			

Компетенция (код и содержание)	Дисциплины/элементы программы (практики, ГИА), участвующие в формировании компетенции	Семестры			
		1	2	3	4
тивности инновационных технологий (элементов технологии) в условиях производства	Методика опытного дела в защите растений			+	
	Системы интегрированной защиты сельскохозяйственных культур на юге России			+	
	Современные технологии эффективного применения средств защиты растений		+		
	Преддипломная практика				+
	Подготовка к сдаче и сдача государственного экзамена				+
	Выполнение и защита выпускной квалификационной работы				+
ПК-5.2 Применяет современные технологии обработки и представления экспериментальных данных с использованием специального программного обеспечения и методов математической статистики	Инструментальные методы исследований			+	
	<b>ГИС в агрономии</b>	+			
	Современные технологии эффективного применения средств защиты растений		+		
	Преддипломная практика				+
	Подготовка к сдаче и сдача государственного экзамена				+
	Выполнение и защита выпускной квалификационной работы				+

### Заочная форма обучения

Компетенция (код и содержание)	Дисциплины/элементы программы (практики, ГИА), участвующие в формировании компетенции	Курсы			
		1	2	3	4
ПК-3.3 Обосновывает стратегии развития растениеводства в организации на основе специализированных электронных информационных ресурсов и геоинформационных систем и программных комплексов при координации текущей производственной деятельности в растениеводстве	<b>ГИС в агрономии</b>	+			
	Преддипломная практика				+
	Выполнение и защита выпускной квалификационной работы				+
ПК-5.1 Организует проведение экспериментов (полевых опытов) по оценке эффек-	Инструментальные методы исследований		+		
	<b>ГИС в агрономии</b>	+			

Компетенция (код и содержание)	Дисциплины/элементы программы (практики, ГИА), участвующие в формировании компетенции	Курсы			
		1	2	3	4
тивности инновационных технологий (элементов технологии) в условиях производства	Методика опытного дела в защите растений		+		
	Системы интегрированной защиты сельскохозяйственных культур на юге России		+		
	Современные технологии эффективного применения средств защиты растений	+			
	Преддипломная практика		+		
	Подготовка к сдаче и сдача государственного экзамена			+	
	Выполнение и защита выпускной квалификационной работы			+	
ПК-5.2 Применяет современные технологии обработки и представления экспериментальных данных с использованием специального программного обеспечения и методов математической статистики	Инструментальные методы исследований		+		
	<b>ГИС в агрономии</b>	+			
	Современные технологии эффективного применения средств защиты растений	+			
	Преддипломная практика		+		
	Подготовка к сдаче и сдача государственного экзамена			+	
	Выполнение и защита выпускной квалификационной работы			+	

## 7.2 Описание показателей и критериев оценивания компетенций на различных этапах их формирования

Оценка знаний, умений и навыков и (или) опыта деятельности, характеризующих этапы формирования компетенций по дисциплине «ГИС в агрономии» проводится в форме текущего контроля и промежуточной аттестации.

Текущий контроль проводится в течение семестра с целью определения уровня усвоения обучающимися знаний, формирования умений и навыков, своевременного выявления преподавателем недостатков в подготовке обучающихся и принятия необходимых мер по её корректировке, а также для совершенствования методики обучения, организации учебной работы и оказания индивидуальной помощи обучающемуся.

### Критерии и шкалы оценивания ответа на зачете

По дисциплине «ГИС в агрономии» к зачету допускаются студенты, выполнившие и сдавшие практические работы по дисциплине, имеющие ежемесячную аттестацию и наличие по текущей успеваемости более 45 баллов. Студентам, набравшим более 65 баллов, зачет выставляется по результатам текущей успеваемости, студенты, набравшие от 45 до 64 баллов, сдают зачет по вопросам, предусмотренным РПД.

Промежуточная аттестация по дисциплине «ГИС в агрономии» проводится в виде зачета.

За знания, умения и навыки, приобретенные студентами в период их обучения, выставляются оценки «ЗАЧТЕНО», «НЕ ЗАЧТЕНО» для зачета)

Для оценивания знаний, умений, навыков и (или) опыта деятельности в университете применяется балльно-рейтинговая система оценки качества освоения образовательной программы. Оценка

проводится при проведении текущего контроля успеваемости и промежуточных аттестаций обучающихся. Рейтинговая оценка знаний является интегрированным показателем качества теоретических и практических знаний и навыков студентов по дисциплине.

### Состав балльно-рейтинговой оценки студентов очной формы обучения

Для студентов **очной формы обучения** знания по осваиваемым компетенциям формируются на лекционных и практических занятиях, а также в процессе самостоятельной подготовки.

В соответствии с балльно-рейтинговой системой оценки, принятой в Университете студентам начисляются баллы по следующим видам работ:

№ контрольной точки	Оценочное средство результатов индикаторов достижения компетенций***	Максимальное количество баллов
1. Контрольная точка № 1 по темам 1-3	Тестирование	10
	Теоретический вопрос	10
2. Контрольная точка № 2 по теме 4	Тестирование	10
	Теоретический вопрос	10
3. Контрольная точка № 3 по темам 7-9	Тестирование	10
	Теоретический вопрос	10
<b>Сумма баллов по итогам текущего контроля</b>		60
Активность на лекционных занятиях		10
Результативность работы на практических занятиях		15
Поощрительные баллы (написание статей, участие в конкурсах, победы на олимпиадах, выступления на конференциях и т.д.)		15
<b>Итого</b>		100

### Критерии и шкалы оценивания уровня усвоения индикатора компетенций

При проведении итоговой аттестации «зачет» преподавателю с согласия студента разрешается выставлять «зачет» по результатам набранных баллов в ходе текущего контроля успеваемости в семестре по выше приведенной шкале.

В случае отказа – студент сдает зачет по приведенным выше вопросам и заданиям. Итоговая успеваемость зачет не может оцениваться ниже суммы баллов, которую студент набрал по итогам текущей и промежуточной успеваемости.

При сдаче зачета, экзамена к заработанным в течение семестра студентом баллам прибавляются баллы, полученные на зачете, экзамене и сумма баллов переводится в оценку.

Знания по осваиваемым компетенциям формируются на лекционных занятиях при условии активного участия обучающегося в восприятии и обсуждении рассматриваемых вопросов.

#### Критерии оценки

**10 баллов** – студент посетил все лекции, активно работал на них в полном соответствии с требованиями преподавателя

**-1 балл** – за каждый пропуск лекций или замечание преподавателя по поводу отсутствия активного участия обучающегося в восприятии и обсуждении рассматриваемых вопросов.

**Результативность работы на практических и семинарских занятиях** оценивается преподавателем по результатам устных опросов, активности участия в занятиях, проводимых в интерактивной форме, и качеству выполнения заданий в рабочей тетради по дисциплине:

**1 балл** – за оцененное на «отлично» выполнение заданий рабочей тетради по каждой из 9 тем (максимум – 9 баллов);

**1 балл** – за каждый устный ответ на семинарском занятии, оцененный на «хорошо» и «отлично»; **0,5 балла** – за каждый устный ответ на семинарском занятии, оцененный на «удовлетворительно» (максимум – 2 балла);

**1 балл** – за активное участие в занятиях, проводимых в интерактивной форме (максимум – 4 балла).

Рейтинговая оценка знаний при проведении текущего контроля позволяет обучающемуся набрать до 60 баллов. Знания, умения и навыки по формируемым компетенциям оцениваются по результатам следующих форм контроля.

**Письменный ответ (знания)** – средство сплошного группового контроля знаний по определенной теме.

Критерии оценки ответа на 1 вопрос

**2 балла** - выставляется, когда студентом дан полный, развернутый ответ на поставленный вопрос, показана совокупность осознанных знаний по дисциплине, доказательно раскрыты основные положения вопросов; в ответе прослеживается четкая структура, логическая последовательность, отражающая сущность раскрываемых понятий, явлений; ответ изложен литературным языком с использованием современной экономической терминологии.

**1,5 балла** - выставляется, когда студентом дан развернутый ответ на поставленный вопрос, показана совокупность осознанных знаний по дисциплине, в основном раскрыт обсуждаемый вопрос; в ответе прослеживается логическая последовательность, отражающая сущность раскрываемых понятий и явлений; ответ изложен литературным языком с использованием экономической терминологии, но могут быть допущены недочеты в определении понятий, исправленные студентом самостоятельно в процессе ответа.

**1 балл** - выставляется, когда студентом дан не полный ответ на поставленный вопрос, слабо раскрыты основные положения вопросов; в ответе нарушается структура, логическая последовательность, отражающая сущность раскрываемых понятий; в процессе ответа используется экономическая терминология, но студентом допускаются недочеты в определении понятий и не исправляются самостоятельно в процессе ответа.

**0,5 балла** - дан неполный ответ, представляющий собой разрозненные знания по теме вопроса с существенными ошибками в определениях. Присутствуют фрагментарность, нелогичность изложения. Студент не осознает связь данного понятия, теории, явления с другими объектами дисциплины. Отсутствуют выводы, конкретизация и доказательность изложения. Речь неграмотная. Дополнительные и уточняющие вопросы преподавателя не приводят к коррекции ответа студента не только на поставленный вопрос, но и на другие вопросы дисциплины.

**0 баллов** - при полном отсутствии ответа, имеющего отношение к вопросу.

**Практико-ориентированные и ситуационные задачи** – задачи направленные на использование приобретенных знаний и умений в практической деятельности

**а) репродуктивного уровня (умения)**, позволяющие оценивать и диагностировать способность обучающегося применять имеющиеся знания при решении профессиональных задач (значение и методику расчета показателей);

Критерии оценки

**2,0 балла.** Задача решена в обозначенный преподавателем срок. В решении нет ошибок, получен верный ответ, задача решена рациональным способом. Сделаны правильные выводы.

**1,5 балла.** Задача решена своевременно в целом верно, но допущены незначительные ошибки, не искажающие выводы

**1,0 балл.** Задача решена с задержкой в целом верно, но допущены незначительные ошибки, не искажающие выводы.

**б) реконструктивного уровня (умения, навыки)**, позволяющие оценивать умения синтезировать, анализировать, обобщать фактический и теоретический материал с формулированием конкретных выводов, установлением причинно-следственных связей;

Критерии оценки

**3 балла.** Задача решена в обозначенный преподавателем срок. В решении нет ошибок, получен верный ответ, задача решена рациональным способом. Сделаны правильные выводы.

**2,5 балла.** Задача решена в обозначенный преподавателем срок. В решении нет ошибок, получен верный ответ, задача решена рациональным способом. Сделаны неправильные выводы.

**2 балла.** Задача решена с задержкой. В решении нет ошибок, получен верный ответ, задача решена рациональным способом. Сделаны неправильные выводы.

**1,5 балла.** Задача решена с задержкой в целом верно, но допущены незначительные ошибки, искажающие выводы.

**1 балл.** Задача решена с задержкой в целом верно, но допущены незначительные ошибки, искажающие выводы.

**0 баллов.** Задача не решена.

*в) творческого уровня (навыки),* позволяющие оценивать способность обучающегося интегрировать знания различных областей при решении профессиональных задач, аргументировать собственную точку зрения.

#### Критерии оценки

**5 баллов.** Задача решена в обозначенный преподавателем срок. В решении нет ошибок, получен верный ответ, задача решена рациональным способом. Сделаны правильные выводы. Построен график.

**4 балла.** Задача решена в обозначенный преподавателем срок. В решении нет ошибок, получен верный ответ, задача решена рациональным способом. Сделаны правильные выводы.

**3 балла.** Задача решена в обозначенный преподавателем срок. В решении нет ошибок, получен верный ответ, задача решена рациональным способом. Сделаны неправильные выводы.

**2 балла.** Задача решена с задержкой. В решении нет ошибок, получен верный ответ, задача решена рациональным способом. Сделаны неправильные выводы.

**1 балла.** Задача решена с задержкой в целом верно, но допущены незначительные ошибки, искажающие выводы.

**0 баллов.** Задача не решена.

Если за письменные ответы на контрольной точке обучающийся не получил удовлетворяющее его количество баллов, то он может получить поощрительные баллы за подготовку эссе, сопровождаемых презентациями докладов, статей (не более 15 баллов).

**Доклад** – средство, позволяющее оценить умение обучающегося устно излагать суть поставленной проблемы, сопровождая ее презентацией, самостоятельно проводить анализ этой проблемы с использованием знаний и умений, приобретаемых в рамках изучения предыдущих и данной дисциплины, делать выводы, обобщающие авторскую позицию по поставленной проблеме.

#### Критерии оценки

**8 баллов.** Выступление демонстрирует умения умение правильно использовать в устной речи специальные термины и понятия, показатели; синтезировать, анализировать, обобщать представленный материал, устанавливать причинно-следственные связи, формулировать правильные выводы; аргументировать собственную точку зрения, активно использовать самостоятельно подготовленную презентацию.

**6 баллов.** В выступлении отсутствует обобщение представленного материала, установлены не все причинно-следственные связи.

**4 балла.** В выступлении отсутствует обобщение представленного материала, установлены не все причинно-следственные связи, обучающийся не всегда правильно использует в устной речи специальные термины и понятия, показатели, допущены ошибки в самостоятельно подготовленной презентации.

**2 балла.** Выступление демонстрирует умение правильно использовать специальные термины и понятия, показатели изучаемой дисциплины, но не содержит элементов самостоятельной проработки используемого материала.

Статья – средство, позволяющее оценить умение обучающегося письменно излагать суть поставленной проблемы, самостоятельно проводить ее анализ с использованием знаний, умений и навыков, приобретаемых в рамках изучения предыдущих и данной дисциплины, делать выводы, обобщающие авторскую позицию по поставленной проблеме.

#### Критерии оценки

**15 баллов.** Статья объемом не менее 4 страниц демонстрирует умение проведения самостоятельного актуального научно-практического исследования, правильно оформлена, содержит оригинальный анализ проблемы, подтвержденный статистическими и/или отчетными данными, графическим материалом. В ней рассмотрены возможные пути решения проблемы, сформулировать правильные выводы и предложения, отражающие авторскую точку зрения.

**10 баллов.** Статья объемом не менее 3 страниц демонстрирует умение проведения самостоятельного актуального научно-практического исследования, правильно оформлена, содержит типовой анализ проблемы, подтвержденный статистическими и/или отчетными данными. В ней рассмотрены возможные пути решения проблемы, сформулировать правильные выводы и предложения.

**5 балл.** Статья объемом не менее 2 страниц представлена в виде тезисов, демонстрирует умение проведения самостоятельного актуального научно-практического исследования, правильно оформлена, содержит анализ проблемы, подтвержденный отдельными статистическими и/или отчетными данными. В ней сформулированы правильные выводы и предложения.

**Реферат.** Реферат по специальности - самостоятельное научное исследование по направлению, специальности (специализации), выполняемое студентом по заданию преподавателя кафедры и служащее углубленному познанию избранной темы. Научность исследования выражается в решении некоторой познавательной проблемы, соотнесении теоретических положений с фактами, систематичности изложения, оперировании современной специальной терминологией и т.д.

Реферат является одной из форм отчетности студента по итогам обучения за соответствующий курс (семестр).

Студентам предоставляется право свободного выбора темы из предложенного списка тем реферата. Изменение темы реферата допускается по согласованию с преподавателем.

Подбор литературы по теме реферата осуществляется студентом самостоятельно. Преподаватель лишь помогает ему определить основные направления работы, указывает наиболее важные научные источники, которые следует использовать при ее написании, разъясняет, где их можно найти. При подборе литературы рекомендуется использовать фонды научных библиотек, электронных каталогов и сети Интернет.

План выполнения реферата составляется студентом самостоятельно и согласовывается с преподавателем. Содержание реферата должно соответствовать теме и плану.

Реферат должен включать следующие основные разделы:

Титульный лист.

Содержание. Включает порядок расположения отдельных частей работы с указанием страниц, на которых соответствующий раздел начинается.

Введение. В нем автор обосновывает научную актуальность, практическую значимость, новизну темы, а также указывает цель и задачи проводимого исследования.

Основная часть. Структура и состав основной части может меняться в зависимости от специфики и направления выполняемой работы. Структура основной части устанавливается научными руководителями и кафедрами самостоятельно.

Заключение (или выводы). В заключении подводится итог проведенному исследованию, формулируются предложения и выводы автора, вытекающие из всей работы.

Список литературы. В список литературы включаются только те работы, на которые сделаны ссылки в тексте курсовой работы. Список оформляется в соответствии с ГОСТ 7.1-2003.

Приложения. Приводятся используемые в работе документы, таблицы, графики, схемы и др. (аналитические табличные и графические материалы могут быть приведены также в основной части).

В ходе выполнения работы студент по мере необходимости обращается за консультацией к преподавателю.

Выполненный и оформленный реферат в сброшюрованном виде сдается на проверку преподавателю, которая оценивается и учитывается при аттестации студента (зачет).

### 7.3. Примерные оценочные материалы для текущего контроля успеваемости и промежуточной аттестации по итогам освоения дисциплины «Географические и земельно-информационные системы»

#### Комплект тестов (тестовых заданий)

по дисциплине «ГИС в агрономии»

№	Раздел	Количество вопросов
1	РАЗДЕЛ 1(Тест 1)	10
2	РАЗДЕЛ 1(Тест 2)	19
3	РАЗДЕЛ 1(Тест 3)	19

#### Тест 1

Какое из перечисленного ниже оборудования не является необходимым для нормального функционирования ГИС?

а) Системный блок

**б) Сканер**

в) Монитор

г) Мышь

Как называется операция отыскания ближайшего центра сети для каждой точки местности?

**а) аллокация**

б) селекция

в) визуализация

г) геопривязка

Какая из ниже перечисленных ГИС является бесплатной?

а) ArcInfo

б) MapInfo

**в) GRASS**

г) WinGIS

Как называется ГИС, предназначенная для дешифрирования аэрокосмических снимков?

**а) ERDAS**

б) ArcView

в) ДубльГИ

г) MapEdit

5. Какая структура базы данных используется в ГИС MapInfo?

а) реляционная

б) сетевая

в) иерархическая

**г) геореляционная**

Какая операция из перечисленных ниже не является графоаналитической?

а) измерение по карте углов

**б) изменение проекции карты**

в) измерение по карте площадей

г) измерение по карте периметров

Как называется этап создания опытного образца ГИС?

а) визуализация

б) проектирование



в) адаптация

г) прототипирование

Какой из ниже перечисленных программных продуктов является вьювером?

а) ArcView

б) GeoDraw

в) ArcInfo

г) Панорама

Какая ГИС в настоящее время используется на российском производстве для создания топографических карт?

а) ArcInfo

б) Панорама

в) EasyTrace

г) GRASS

Какая операция не входит в группу операций сетевого анализа?

а) Аллокация

б) Поиск кратчайшего пути

в) Изменение единиц измерения карты

г) Районирование

## Тест 2

1. Каково соотношение понятий ЗИС и ГИС

- ГИС входит в состав ЗИС

ЗИС входит в состав ГИС

ЗИС и ГИС синонимы

2. В состав земельной информационной системы входят

Только картографическая информация

Только данные Государственного земельного кадастра

- картографическая информация; данные различных кадастров; правовая, налоговая системы; система управления земельными ресурсами.

3. Информационная система - это совокупность процессов манипулирования с исходными данными в целях.....информации, пригодной для принятия решений

- получения

Хранения

4. В реляционной базе данных данные представлены в виде

- таблиц

Деревьев

Таблиц и деревьев

5. В каком порядке (сверху вниз) должны располагаться тематические слои на тематической карте

- тематические слои кругов и столбчатых диаграмм, различных символов

- тематические слои плотности точек

- тематические слои созданные методом диапазонов (с параметром *Цвет* или *Размер*)

- тематические слои созданные методом диапазонов (с параметром *Все атрибуты*), а также карты индивидуальных значений

- тематический слой, созданные методом растровой поверхности (слои)

Базовый слой (слои)-----*самый первый*

6. Сколько типов графиков можно строить в MapMo

7. Изменение структуры таблицы в Map1п1Ъ осуществляется

- командами Таблица - Изменить - Перестроить

Командами Файл - Изменить таблицу

Командами Окно - Новый список

8. Какие способы геокодирования используются в MapЪгГо

Геокодирование по адресу

Геокодирование по областям

- геокодирование по адресу, геокодирование по областям, грубое геокодирование

9 . Информационная система - это

Компьютерные сети

Хранилища информации

Системы управления работой компьютера

- системы хранения, обработки и передачи информации в специально организованной форме

10. Автоматизированными называют информационные системы, в которых

Реализуется идея управления

- представление, хранение и обработка информации осуществляется с помощью вычислительной техники

В контуре управления отсутствует человек

Реализуется задача документационного обеспечения управления

11. Управленческие информационные системы используют для

Решения проблем, развитие которых трудно прогнозировать

Изменения постановки решаемых задач

Реализации технологий, максимально ориентированных на пользователя

- поддержки принятия решений на уровне контроля за операциями

12. Информационная база предназначена для

- хранения больших объемов данных

Нормализации отношений

Распределенной обработки данных

Обеспечения пользователей аналитическими данными

13. Информационная база реляционной структуры характеризуется

- табличным представлением данных

Однородностью атрибутов

Составными ключами

14. Основой банка информации является

Совокупность информационных документов

Система управления банком

Система хранения данных

- информационная база

15. Как представлена информация в реляционной базе данных

В виде списка

- в виде совокупности прямоугольных таблиц

Поименованным блокам

В виде совокупности файлов

16. База данных - это:

- набор совместно используемых логически связанных данных, сопровождаемый описанием этих данных, предназначенный для удовлетворения информационных потребностей групп пользователей

Некоторая совокупность информации, хранящаяся в определенном месте и используемая при необходимости

Логически не связанный набор сведений, предназначенный для удовлетворения информационных потребностей групп пользователей

17. Автоматизированная система управления – это

- комплекс технических и программных средств, обеспечивающих управление объектом в производственной, научной или общественной жизни

Робот-автомат

Компьютерная программа на рабочем столе руководителя завода

Система принятия управленческих решений с привлечением компьютера

18. Значения координат Карты должны вводиться

- в десятичных градусах

В градусах/минутах/секундах

В радианах

19 Для чего служит команда «Дубль окна»

- для переноса окна Карты в документы программ, поддерживающих протокол OLE, например, Microsoft Word или Microsoft Excel.

Для переноса окна Карты в документы любых программ

- переносить окна Карты внутри MapInfo

### Тест 3

1. Геоинформационная система MapInfo была разработана:

- в Америке

- в Англии

- в России

2. Первые геоинформационные системы были созданы:

- в Америке и Канаде

- в Англии и Германии

- в России

3. Первые геоинформационные системы были созданы:

- в 60-х годах XX в.

- в 70-х годах XX в.

- в 80-х годах XX в.

4. Массовое распространение ГИС в России началось

- в 80-х годах XX в.

- в 90-х годах XX в.

- в XXI в.

5. Какие данные используются в базе данных геоинформационных систем:

- пространственные

- описательные

- пространственные и описательные

6. Пространственные данные в ГИС могут быть представлены:

- в векторной форме

- в растровой форме

- в векторной и растровой формах

7. Географические объекты в ГИС классифицируют на:

- точки и линии

- точки и полигоны

- точки, линии, полигоны

**8.** В ГИС MapInfo модель базы данных относится к

- сетевому типу

- к реляционному типу

- к иерархическому типу

**9.** Столбцы таблиц базы данных в ГИС называют

- записями

- полями

- атрибутами

**10.** Строки таблиц базы данных в ГИС называют

- записями

- полями

- атрибутами

**11.** Цифровые карты классифицируют

- по видам использующий и автоматизированных систем

- по назначению

- по способам предоставления информации

- по формам представления

**12.** С какими из перечисленных типов растровых изображений работает MapInfo

- черно-белые

- цветные

- черно-белые, цветные, полутоновые

- полутоновые

**13.** Программный продукт MapInfo совместим со следующими плат- формами

- Windows

- Windows, Unix

- Windows, Unix, Macintosh

**14.** Таблицы MapInfo можно открыть

- выбрать команду «Файл - Открыть таблицу»

- в стартовом диалоговом окне MapInfo «Открыть сразу» выбрать «Таблицу»

- на панели инструментов щелкнуть кнопку «Открыть таблицу»

**15.** Чтобы открыть существующую таблицу в MapInfo вам надо открыть файл с расширением

- .TAB

- .MAP

- .ID

- .DAT

**16.** Какие режимы в MapInfo работают с таблицами всех типов

- «Как получится» и «Скрыть»

- «В активной карте» и «В новой карте»

- «Списком»

**17.** Из каких файлов состоит таблица MapInfo

- <имя файла>.TAB, <имя файла>.DAT

- <имя файла>.TAB, <имя файла>.DAT, <имя файла>.MAP

- <имя файла>.TAB, <имя файла>.DAT, <имя файла>.MAP, <имя файла>.ID

**18.** Данные из файлов каких форматов позволяет использовать MapInfo

- Microsoft Excel, Microsoft Access

- Microsoft Excel, Microsoft Access, растровые изображения

- Microsoft Excel, Microsoft Access, растровые изображения, dBASE DBF, Lotus 1-2-3

- 19.** Слои карты представляют собой прозрачные пленки, расположенные
- друг под другом
  - рядом друг с другом
  - на разных картах

***Примерный перечень вопросов к зачету***

1. Дайте определение ГИС.
2. Функции ГИС
3. Классификация ГИС
4. Эволюция ГИС
5. Геоинформатика
6. Базовые компоненты ГИС
7. Источники геоданных для ГИС
8. Структура ГИС
9. Типы систем ввода данных, три шага ввода данных в ГИС
10. Геокодирование данных
11. Проблемы цифрования карт
12. Информация о качестве данных
13. Программное обеспечение ГИС
14. Виды информации в ГИС
15. Подходы организации связи между данными в ГИС
16. Формы представления объектов в ГИС
17. ГИС-технология создания карт
18. Перечислите области применения ГИС.
19. Перечислите источники данных для наполнения ГИС.
20. Что представляет собой пространственный объект, основные типы графических объектов.
21. Назовите типы данных, используемых для описания пространственных данных средствами ГИС.
22. Сущность растровых моделей представления данных?
23. Чем отличаются топологические и нетопологические векторные модели.
24. Сущность растровых моделей представления данных.
25. Перечислить основные компоненты ГИС и дать их краткую характеристику.
26. Техническое обеспечение ГИС (перечислить компоненты и их назначение).
27. Характеристика технических средств для ввода и вывода данных.
28. Программное обеспечение ГИС (перечислить основные модули).
29. Перечислить известные Вам модели организации баз данных в ГИС.
30. Перечислить наиболее распространенные векторные ГИС.
31. Особенности растровых ГИС, основные функциональные возможности.
32. Что понимается под «цифровой моделью рельефа»?
33. Источники данных для построения ЦМР.
34. Структура данных для построения ЦМР.
35. Дать характеристику методов интерполяции.
36. Методы визуализации средствами ГИС.
37. Перечислить основные этапы проектирования ГИС.
38. Опишите особенности организации данных в ГИС.
39. Какие типы координатных данных существуют?
40. Какие данные называются атрибутивными?

41. Перечислите существующие картографические проекции.
29. В чем заключается топологическое описание данных?
30. Какие структуры называются оаерлейными?
31. Опишите трехмерные модели.
32. Перечислите основные виды моделирования в ГИС.
33. Дайте характеристику цифровой модели местности.
34. Дайте характеристику цифровой модели рельефа.

## 8. Перечень основной и дополнительной учебной литературы, необходимой для освоения дисциплины

### а) основная литература

1	Блиновская Яна Юрьевна Введение в геоинформационные системы : Учебное пособие; ВО - Бакалавриат/Морской государственный университет им. адм. Г.И. Невельского. Москва:Издательство "ФОРУМ", 2022. - 112 с.
2	Геоинформационные технологии при ведении кадастра : учеб. пособие направления 21.03.02 – Землеустройство и кадастры профили: "Городской кадастр", "Кадастр недвижимости", "Оценка и мониторинг земель"/сост.: С. В. Одинцов, А. В. Лошаков, Е. В. Письменная, Н. Ю. Хасай, Л. В. Кипа, М. Г. Касмынина, Д. И. Иванников, М. С. Мельник, М. Ю. Азарова, О. В. Булавинова ; Ставропольский ГАУ. - Ставрополь:Бюро новостей, 2020. - 4,57 МБ
3	Захаров М. С. Картографический метод и геоинформационные системы в инженерной геологии : учеб. пособие ; ВО - Бакалавриат, Магистратура/Захаров М. С., Кобзев А. Г.. - Санкт-Петербург:Лань, 2019. - 116 с.
4	Молочко Анна Вячеславовна Геоинформационное картографирование в экономической и социальной географии : Учебное пособие; ВО - Бакалавриат, Магистратура/Саратовский государственный университет им. Н.Г. Чернышевского. - Москва:ООО "Научно-издательский центр ИНФРА-М", 2020. - 127 с.
5	Раклов Вячеслав Павлович Картография и ГИС : Учебное пособие ; ВО - Бакалавриат, Магистратура/Государственный университет по землеустройству. - Москва:ООО "Научно-издательский центр ИНФРА-М", 2022. - 215 с.
6	Современные географические информационные системы проектирования, кадастра и землеустройства : учеб. пособие/Д. А. Шевченко, А. В. Лошаков, С. В. Одинцов, Л. В. Кипа, Л. В. Трубачева, Д. И. Иванников ; СтГАУ. - Ставрополь, 2017. - 5,34 МБ

### дополнительная

1	ГИС в агрономии : метод. указания по выполнению практ. работ направления 21.04.02 «Землеустройство и кадастры» профиль "Территориальное планирование и землеустройство" (магистр)/сост.: С. В. Одинцов, А. В. Лошаков, Е. В. Письменная, Н. Ю. Хасай, Л. В. Кипа, М. Г. Касмынина, Д. И. Иванников, М. С. Мельник, М. Ю. Азарова, О. В. Булавинова ; Ставропольский ГАУ. - Ставрополь, 2021. - 3,31 МБ.
2	Брынь М. Я. Инженерная геодезия и геоинформатика. Краткий курс : учебник ; ВО - Бакалавриат/Брынь М. Я., Богомолова Е. С., Коугия В. А., Лёвин Б. А.; Матвеев С.И., Полетаев В.И., Сергеев О.П., Толстов Е.Г. Под ред. В.А. Коугия. - Санкт-Петербург:Лань, 2015. - 288 с. -
3	Книжников, Ю. Ф. Аэрокосмические методы географических исследованиях : учебник для студентов вузов по специальностям: 012500 "География" и 013700 "Картография". - М.:Академия, 2004. - 336 с.

б) Методические материалы, разработанные преподавателями кафедры по дисциплине, в соответствии с профилем ОП.

**9. Перечень ресурсов информационно-телекоммуникационной сети «Интернет» (далее - сеть «Интернет»), необходимых для освоения дисциплины.**

- 1) Справочная правовая система КонсультантПлюс - <http://www.consultant.ru/>
- 2) <http://gistechnik.ru>
- 3) <https://rosreestr.ru/site/>
- 4) <http://base.garant.ru>
- 5) <http://www.consultant.ru/>
- 6) <https://sovzond.ru>

**10. Методические указания для обучающихся по освоению дисциплины (модуля).**

Специфика изучения дисциплины «ГИС в агрономии» обусловлена формой обучения студентов, ее местом в подготовке магистра и временем, отведенным на освоение курса рабочим учебным планом.

При изучении дисциплины «ГИС в агрономии» необходимо обратить внимание на последовательность изучения тем.

Самостоятельная работа является важнейшим элементом учебного процесса, так как это один из основных методов освоения учебных дисциплин и овладения навыками профессиональной деятельности. Это подтверждает учебный план, согласно которому, при изучении дисциплины 50 часа предусмотрено на самостоятельную работу, и 36 часа – на аудиторные занятия.

Лекции, практические занятия, написание курсовой работы и промежуточная аттестация являются важными этапами подготовки к экзамену, поскольку позволяют студенту оценить уровень собственных знаний и своевременно восполнить имеющиеся пробелы. В этой связи необходимо для подготовки к экзамену первоначально прочитать лекционный материал, выполнить практические задания, самостоятельно решить задачи, написать курсовую работу.

**11. Перечень информационных технологий, используемых при осуществлении образовательного процесса по дисциплине (модулю), включая перечень программного обеспечения и информационных справочных систем (при необходимости).**

Система «Консультант плюс»

Программное обеспечение ГИС MapInfo.

Microsoft Windows, Office (Номер соглашения на пакет лицензий для рабочих станций: V5910852 от 15.11.2017)

Kaspersky Total Security (№ заказа/лицензии: 1B08-171114-054004-843-671 от 14.11.2017)

**12. Описание материально-технической базы, необходимой для осуществления образовательного процесса по дисциплине**

<b>№ п/п</b>	<b>Наименование специальных помещений и помещений для самостоятельной работы</b>	<b>Оснащенность специальных помещений и помещений для самостоятельной работы</b>
1	Учебная аудитория для проведения лекционных занятий (ауд. № 279, площадь – 68,8 м <sup>2</sup> ).	2. Оснащение: специализированная мебель на 46 посадочных мест, персональные компьютеры – 1 шт., информационные плакаты – 1 шт., интерактивная доска – 1 шт., трибуна для лектора – 1 шт., микрофон – 1 шт., документ камера 1 шт., проектор – 1 шт., подключение к сети «Интернет», доступ в электронную информационно-образовательную среду университета, выход в корпоративную сеть университета.
2	Учебная аудитория для проведения занятий семинарского типа (ауд. № 281, площадь – 51,3 м <sup>2</sup> )	Оснащение: специализированная мебель на 23 посадочных мест, персональный компьютер – 8 шт., телевизор – 1 шт., доска школьная меловая – 1 шт., тематические плакаты – 3шт., подключение к сети «Интернет», доступ в электронную информационно-образовательную среду университета, выход в корпоративную сеть университета.
3	Учебные аудитории для самостоятельной работы студентов: Учебная аудитория № 277 (площадь – 55,1 м <sup>2</sup> )	2. Оснащение: специализированная мебель на 25 посадочных места, персональный компьютер – 6 шт., телевизор – 1 шт., информационные плакаты – 7 шт., подключение к сети «Интернет», выход в корпоративную сеть университета.

4	<b>Учебная аудитория для курсового проектирования</b> № 283 (площадь – 69 м <sup>2</sup> )	Оснащение: специализированная мебель на 19 посадочных мест, персональный компьютер – 7 шт., тематические плакаты – 3 шт., интерактивная карта СК, принтер – 1шт., цветной принтер – 1шт., сканер – 1 шт., подключение к сети «Интернет», доступ в электронную информационно-образовательную среду университета, выход в корпоративную сеть университета.
5	<b>Учебная аудитория для групповых и индивидуальных консультаций</b> (ауд. № 281, площадь – 51,3 м <sup>2</sup> )	Оснащение: специализированная мебель на 23 посадочных мест, персональный компьютер – 8 шт., телевизор – 1 шт., доска школьная меловая – 1 шт., тематические плакаты – 3шт., подключение к сети «Интернет», доступ в электронную информационно-образовательную среду университета, выход в корпоративную сеть университета.

### 12.1. Требования к аудиториям (помещениям, местам) для проведения занятий:

Стандартно оборудованные лекционные аудитории для проведения интерактивных лекций: видеопроектор, экран настенный, др. оборудование или компьютерный класс.

### 12.2. Требования к оборудованию рабочих мест преподавателя и обучающихся:

Видеопроектор, ноутбук, переносной экран. В компьютерном классе должны быть установлены средства MS Office \_\_: Word, Excel, PowerPoint и др.

### 12.3. Требования к специализированному оборудованию:

Технологическое оборудование, лабораторные установки (стенды), мультимедийные средства, полигоны, бизнес-инкубаторы и др.

## **13. Особенности реализации дисциплины для лиц с ограниченными возможностями здоровья**

Обучающимся с ограниченными возможностями здоровья предоставляются специальные учебники и учебные пособия, иная учебная литература, специальных технических средств обучения коллективного и индивидуального пользования, предоставление услуг ассистента (помощника), оказывающего обучающимся необходимую техническую помощь, а также услуги сурдопереводчиков и тифлосурдопереводчиков.

### **а) для слабовидящих:**

- на зачете/экзамене присутствует ассистент, оказывающий студенту необходимую техническую помощь с учетом индивидуальных особенностей (он помогает занять рабочее место, передвигаться, прочитать и оформить задание, в том числе записывая под диктовку);
- задания для выполнения, а также инструкция о порядке проведения зачете/экзамена оформляются увеличенным шрифтом;
- задания для выполнения на зачете / экзамене зачитываются ассистентом;
- письменные задания выполняются на бумаге, надиктовываются ассистенту;
- обеспечивается индивидуальное равномерное освещение не менее 300 люкс;
- студенту для выполнения задания при необходимости предоставляется увеличивающее устройство;

### **в) для глухих и слабослышащих:**

- на зачете/экзамене присутствует ассистент, оказывающий студенту необходимую техническую помощь с учетом индивидуальных особенностей (он помогает занять рабочее место, передвигаться, прочитать и оформить задание, в том числе записывая под диктовку);
- зачет/экзамен проводится в письменной форме;
- обеспечивается наличие звукоусиливающей аппаратуры коллективного пользования, при необходимости поступающим предоставляется звукоусиливающая аппаратура индивидуального пользования;
- по желанию студента зачет/экзамен может проводиться в письменной форме;


### **д) для лиц с нарушениями опорно-двигательного аппарата (тяжелыми нарушениями двигательных функций верхних конечностей или отсутствием верхних конечностей):**

- письменные задания выполняются на компьютере со специализированным программным обеспечением или надиктовываются ассистенту;
- по желанию студента зачет/экзамен проводится в устной форме.



Рабочая программа дисциплины «ГИС в агрономии» составлена в соответствии с требованиями Федерального государственного образовательного стандарта высшего образования по направлению подготовки 35.04.04 «Агрономия» и учебного плана по магистерской программе «Системы интегрированной защиты растений от вредных организмов»

Автор (ы)



к. геогр. н., доцент Одинцов С.В.

Рецензенты




доктор с.-х. н., профессор В.С. Цховребов



д. с.-х. н., доцент, Власова О.И.

Рабочая программа дисциплины «ГИС в агрономии» рассмотрена на заседании кафедры землеустройства и кадастра протокол 27 от 25 марта 2024 г. и признана соответствующей требованиям ФГОС ВО и учебного плана по направлению подготовки 35.04.04 «Агрономия» и учебного плана по магистерской программе «Системы интегрированной защиты растений от вредных организмов»


Зав. кафедрой



д. геогр.-х. н., зав. кафедрой, Лошаков А.В.

Рабочая программа дисциплины «ГИС в агрономии» рассмотрена на заседании учебно-методической комиссии факультета агробиологии и земельных ресурсов протокол № 6 от «28» марта 2024 года и признана соответствующей требованиям ФГОС ВО и учебного плана по направлению подготовки 35.04.04 «Агрономия» и учебного плана по магистерской программе «Системы интегрированной защиты растений от вредных организмов»

Руководитель ОП



д. с.-х. н., профессор РАН, Глазунова Н.Н.

**Аннотация рабочей программы дисциплины**  
**«ГИС в агрономии»**  
 по подготовке обучающегося по программе магистратуры

<b>35.04.04</b>	<b>Агрономия</b>
код	Наименование направления подготовки
	Системы интегрированной защиты растений от вредных организмов
	Профиль: магистерская программа
<b>Форма обучения – очная, заочная.</b>	
<b>Общая трудоемкость изучения дисциплины составляет 3 ЗЕТ, 108 час.</b>	
<b>Программой дисциплины предусмотрены следующие виды занятий</b>	<p><b>Очная форма обучения:</b>                  лекции – 10 ч., в том числе практическая подготовка – 10 ч. лек. интер. – 2 ч.                  лабораторные занятия – 26 ч., в том числе практическая подготовка – 26 ч., лаб. интер. – 4 ч.                  самостоятельная работа – 72 ч., в том числе практическая подготовка – 72 ч.</p> <p><b>Заочная форма обучения:</b>                  лекции – 2 ч., в том числе практическая подготовка – 2 ч.                  лабораторные занятия – 6 ч., в том числе практическая подготовка – 6 ч., лаб. интер. – 2 ч.                  самостоятельная работа – 94 ч., в том числе практическая подготовка – 94 ч.</p>
<b>Цель изучения дисциплины</b>	Формирование знаний, умений, навыков и компетенций у студентов в области современных информационных технологий обработки и анализа информации, использование геоинформационных систем в целях визуализированного представления пространственно-распределенных данных.
<b>Место дисциплины в структуре ОП ВО</b>	Учебная дисциплина входит в базовую часть (Б1.В.06)
<b>Компетенции и индикатор (ы) достижения компетенций, формируемые в результате освоения дисциплины</b>	<p><b>Профессиональные компетенции (ПК):</b>  <b>ПК-3 Способен планировать урожайность сельскохозяйственных культур на основе совершенствования и повышения эффективности технологий выращивания продукции растениеводства с учетом научных достижений, передового опыта отечественных и зарубежных производителей</b>                  ПК-3.3 Обосновывает стратегии развития растениеводства в организации на основе специализированных электронных информационных ресурсов и геоинформационных систем и программных комплексов при координации текущей производительной деятельности в растениеводстве</p> <p><b>ПК-5 Способен организовать проведение экспериментов (полевых опытов) по оценке эффективности инновационных элементов технологий в условиях производства и обработать результаты, полученные в опытах с использованием методов математической статистики</b>                  ПК-5.1 Организует проведение экспериментов (полевых опытов) по оценке эффективности инновационных технологий (элементов</p>

	технологии) в условиях производства ПК-5.2 Применяет современные технологии обработки и представления экспериментальных данных с использованием специального программного обеспечения и методов математической статистики
<b>Знания, умения и навыки, получаемые в процессе изучения дисциплины</b>	<p><b>Знания:</b></p> <ul style="list-style-type: none"> <li>- пользоваться геоинформационных систем при координации текущей производительной деятельности в растениеводстве (ПК-3.3)</li> <li>- правил работы геоинформационных систем при проведении исследовательских работ в области агрономии (ПК-5.1)</li> <li>- специального программного обеспечения геоинформационных систем (ПК-5.2)</li> </ul> <p><b>Умения:</b></p> <ul style="list-style-type: none"> <li>- обосновывать стратегии развития растениеводства в организации на основе ГИС (ПК-3.3)</li> <li>- использовать геоинформационные системы в условиях производства (ПК-5.1)</li> <li>- применяет ГИС технологии при обработки и представления экспериментальных данных (ПК-5.2)</li> </ul> <p><b>Навыки и/или трудовые действия:</b></p> <ul style="list-style-type: none"> <li>- использования координатной привязки данных в растениеводстве на основе геоинформационных систем (ПК-3.3)</li> <li>- создания карт в геоинформационных системам в целях проведения прогнозирования (ПК-5.1)</li> <li>- применяет ГИС технологии при представления экспериментальных данных в картографическом отображении (ПК-5.2)</li> </ul>
<b>Краткая характеристика учебной дисциплины (основные разделы и темы)</b>	<p><b>Тема 1.</b> Основные понятия. Классификация геоинформационных систем.</p> <p><b>Тема 2.</b> Общие понятия о дистанционном зондировании земли. GPS - система глобального позиционирования.</p> <p><b>Тема 3.</b> Представление пространственной информации в ГИС.</p> <p><b>Тема 4.</b> Ввод и взаимосвязь пространственных и атрибутивных данных в ГИС</p> <p><b>Тема 5.</b> Основы геопространственного анализа, интеграция ГИС и Интернет</p>
<b>Форма контроля</b>	<p><u>Очная форма обучения:</u> семестр 1 – зачет</p> <p><u>Заочная форма обучения:</u> курс 1 – контрольная работа, зачет</p>
<b>Автор(ы):</b>	Доцент кафедры землеустройство и кадастры кандидат геог. наук С. В. Одинцов